

# Commune de **ABRESCHVILLER**




## PLAN LOCAL D'URBANISME



### **EMPLACEMENTS RESERVES**

Dossier approuvé par DCM du 22 septembre 2011

Affaire suivie par :  
Nathalie GOUGELIN



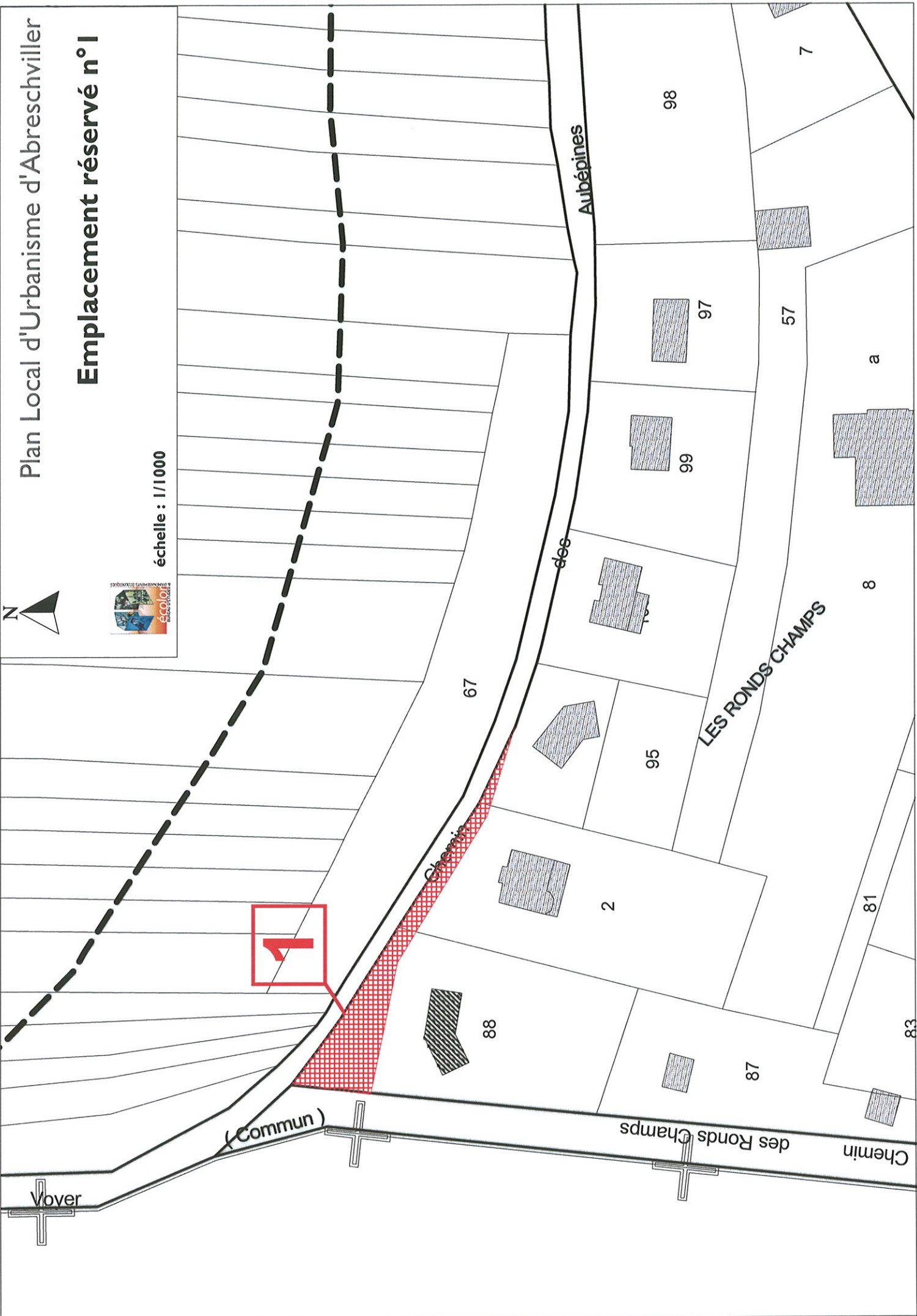
## Plan Local d'Urbanisme d'ABRESCHVILLER

### Liste des emplacements réservés

N°	Destination	Bénéficiaire	Superficie en ares
1	élargissement et aménagement de la rue des Aubépinés avec notamment la réalisation d'une place de retournement	commune	4,7
2	élargissement et aménagement du chemin des Charmes (mise au gabarit)	commune	2,3
3	élargissement et aménagement du chemin le long de la route de Voyer	commune	2
4	élargissement et aménagement du passage Pierre Marie vers La Valette	commune	28
5	création de places de stationnement, rue du Général Jordy	commune	4,1
6	élargissement et aménagement du chemin des noisetiers	commune	11,3
7	à La Valette : élargissement et aménagement du chemin de la Basse de la Mieule-la-Valette	commune	16,1
8	élargissement et aménagement de la rue "ligne Barry" pour permettre notamment le passage des camions poubelles	commune	18,5
9	à Grand Soldat : élargissement et aménagement du chemin avec la réalisation d'une place de retournement	commune	7
		Total	94

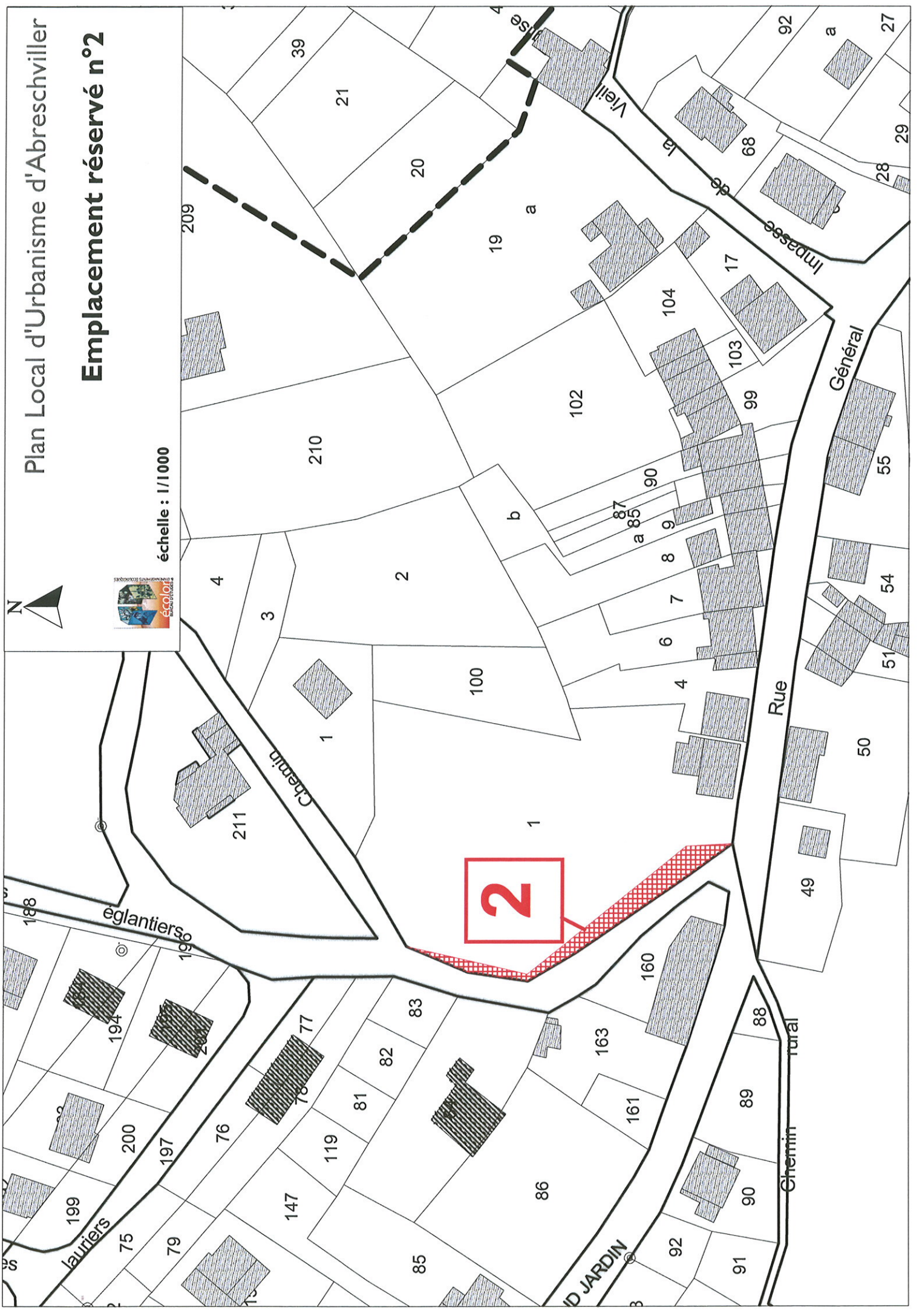
# Emplacement réservé n°1

échelle : 1/1000



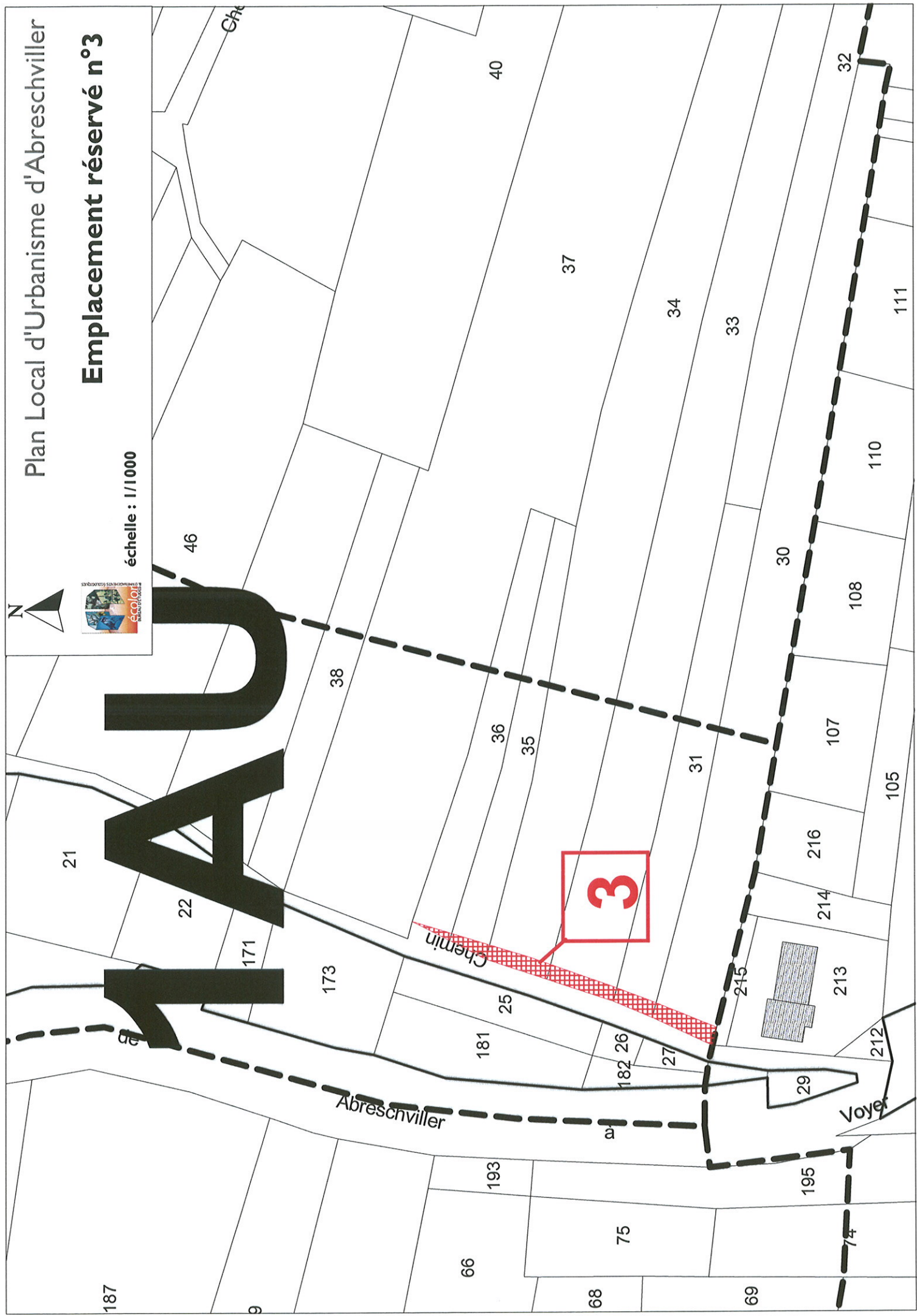
# Emplacement réservé n°2

échelle : 1/1000



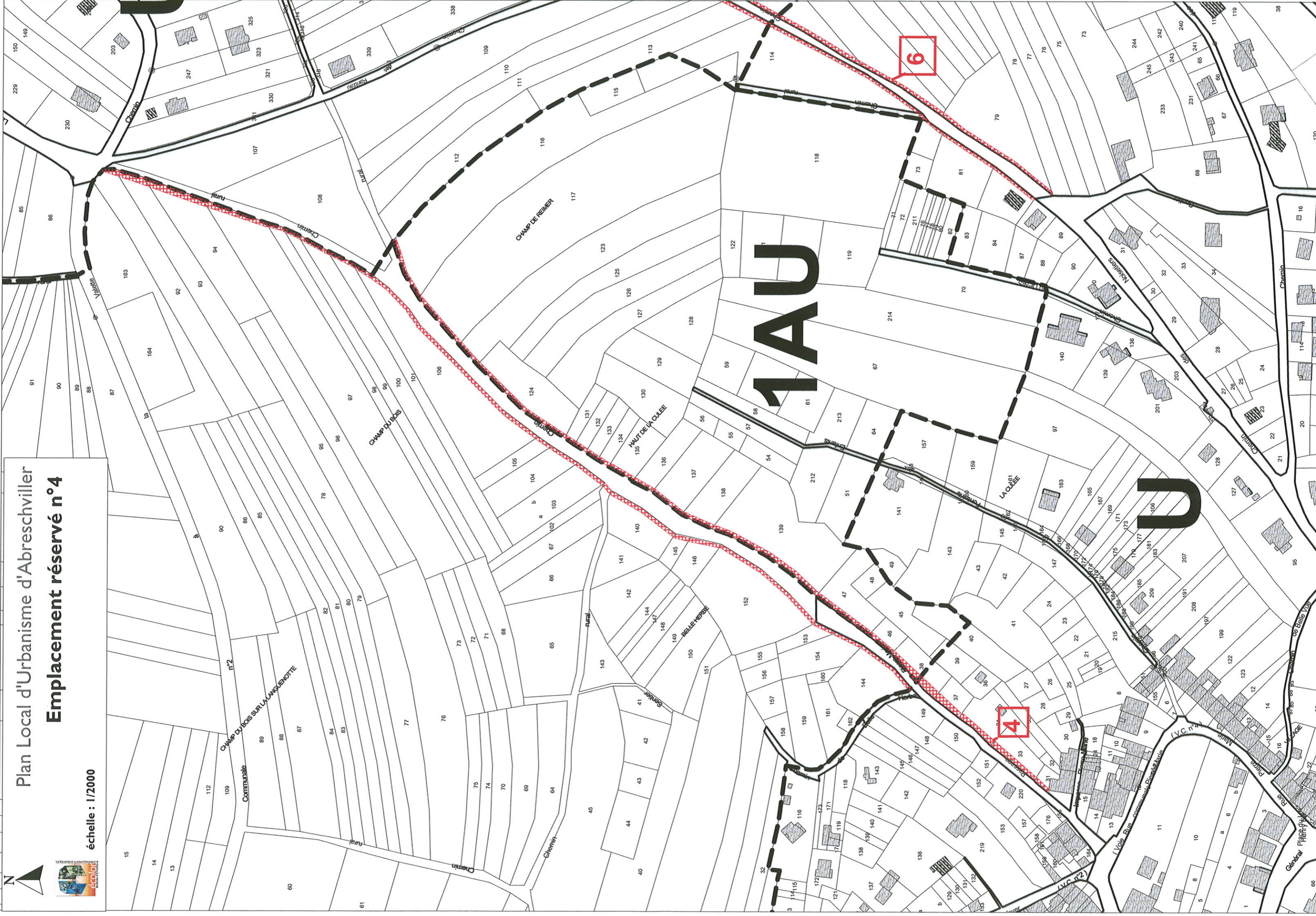
# Emplacement réservé n°3

échelle : 1/1000



Plan Local d'Urbanisme d'Abreschviller  
Emplacement réservé n°4

échelle : 1/2000





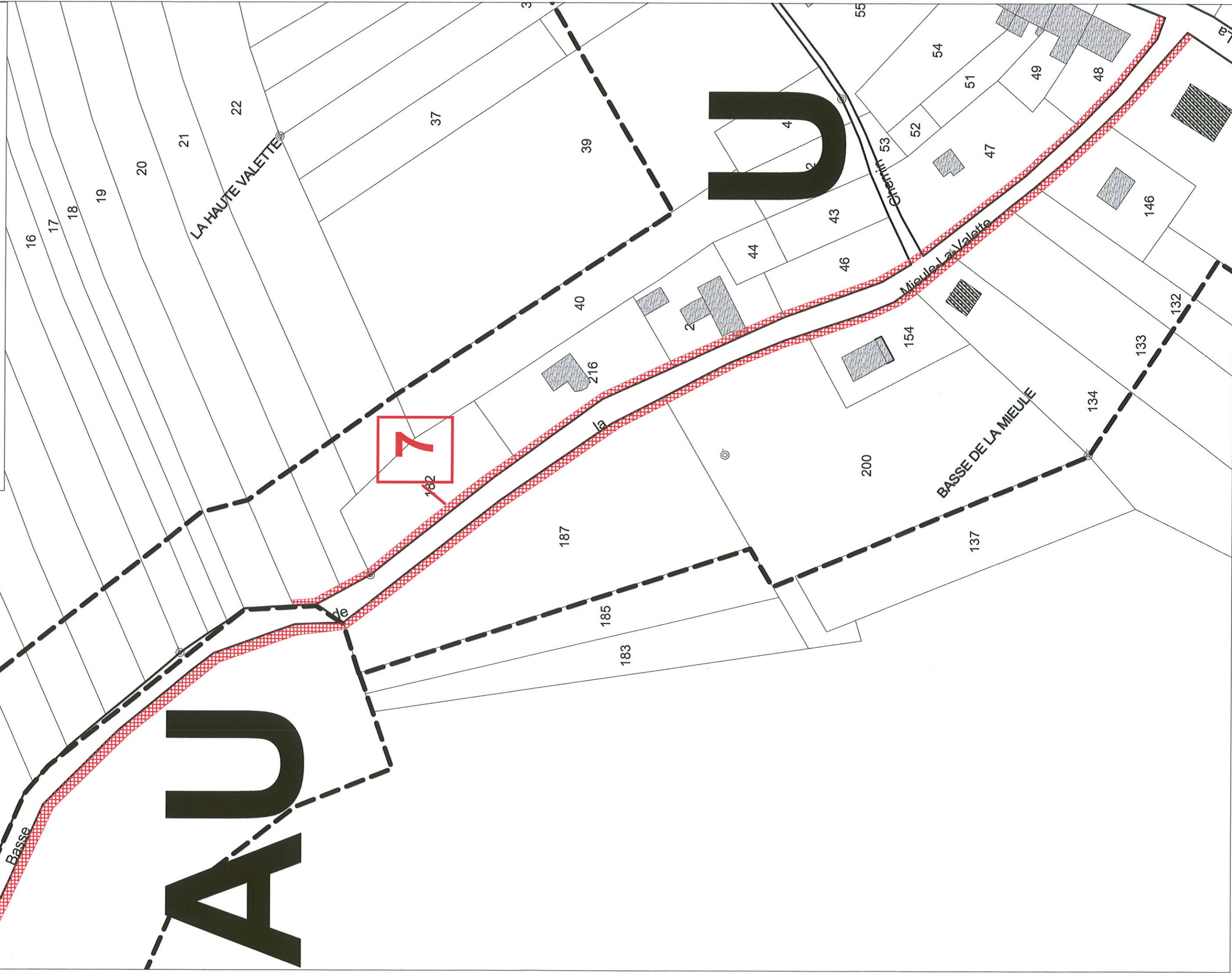


11

Plan Local d'Urbanisme d'Abreschviller

# Emplacement réservé n°7

échelle : 1/1000

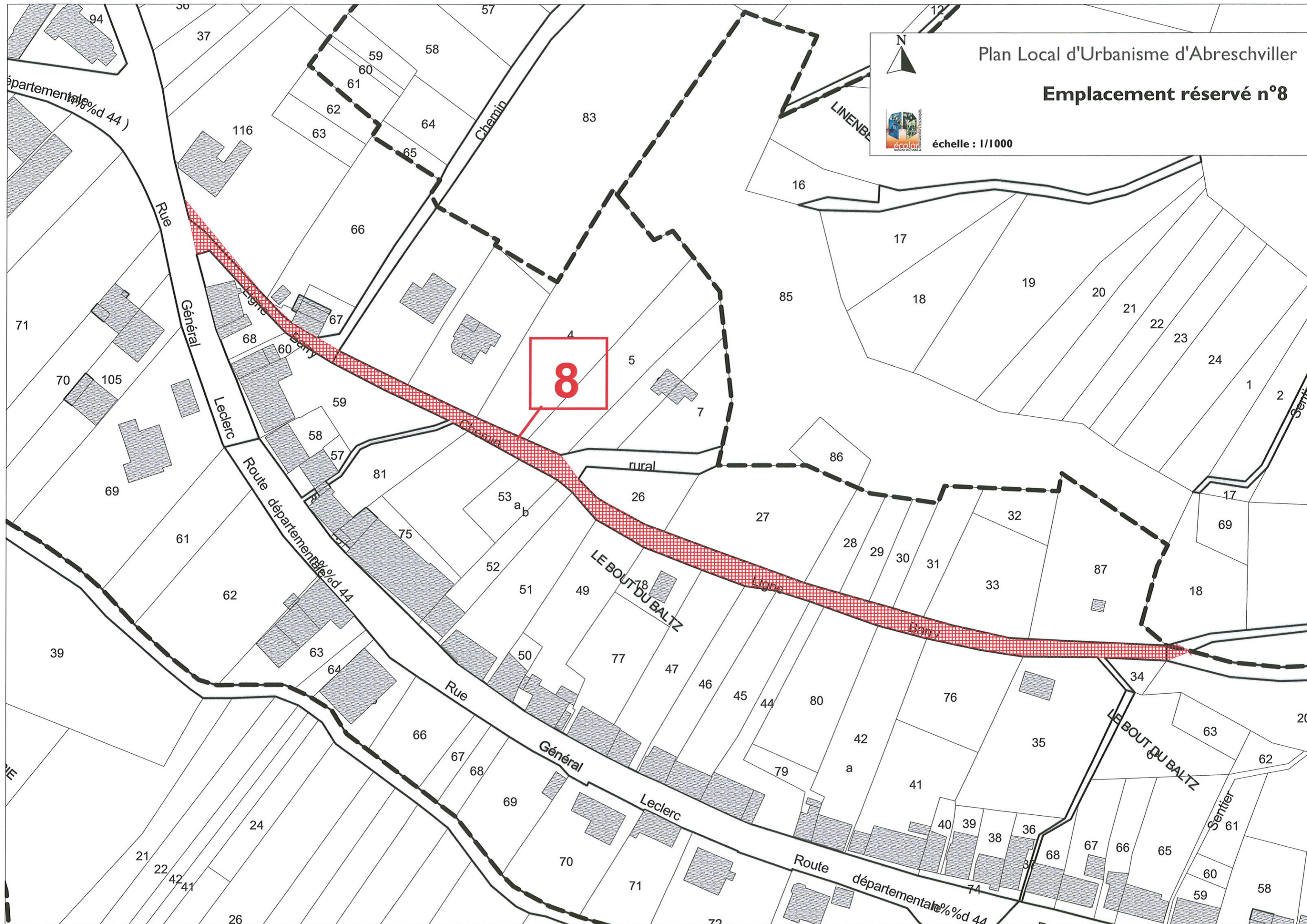


**Emplacement réservé n°8**



échelle : 1/1000

**8**



Emplacement réservé n°9

échelle : 1/1000

